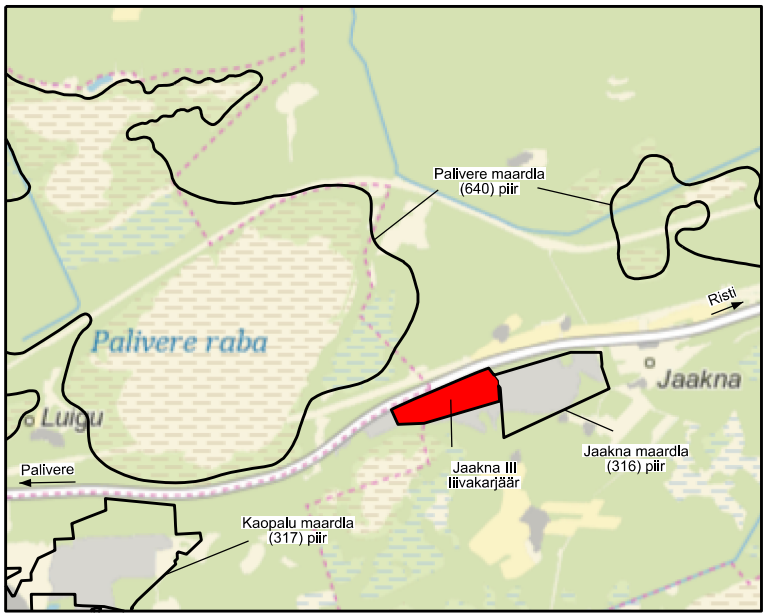



ASENDISKEEM M 1:50 000
Kaardileht nr 6224 (Palivere)



LEPPEMÄRGID:

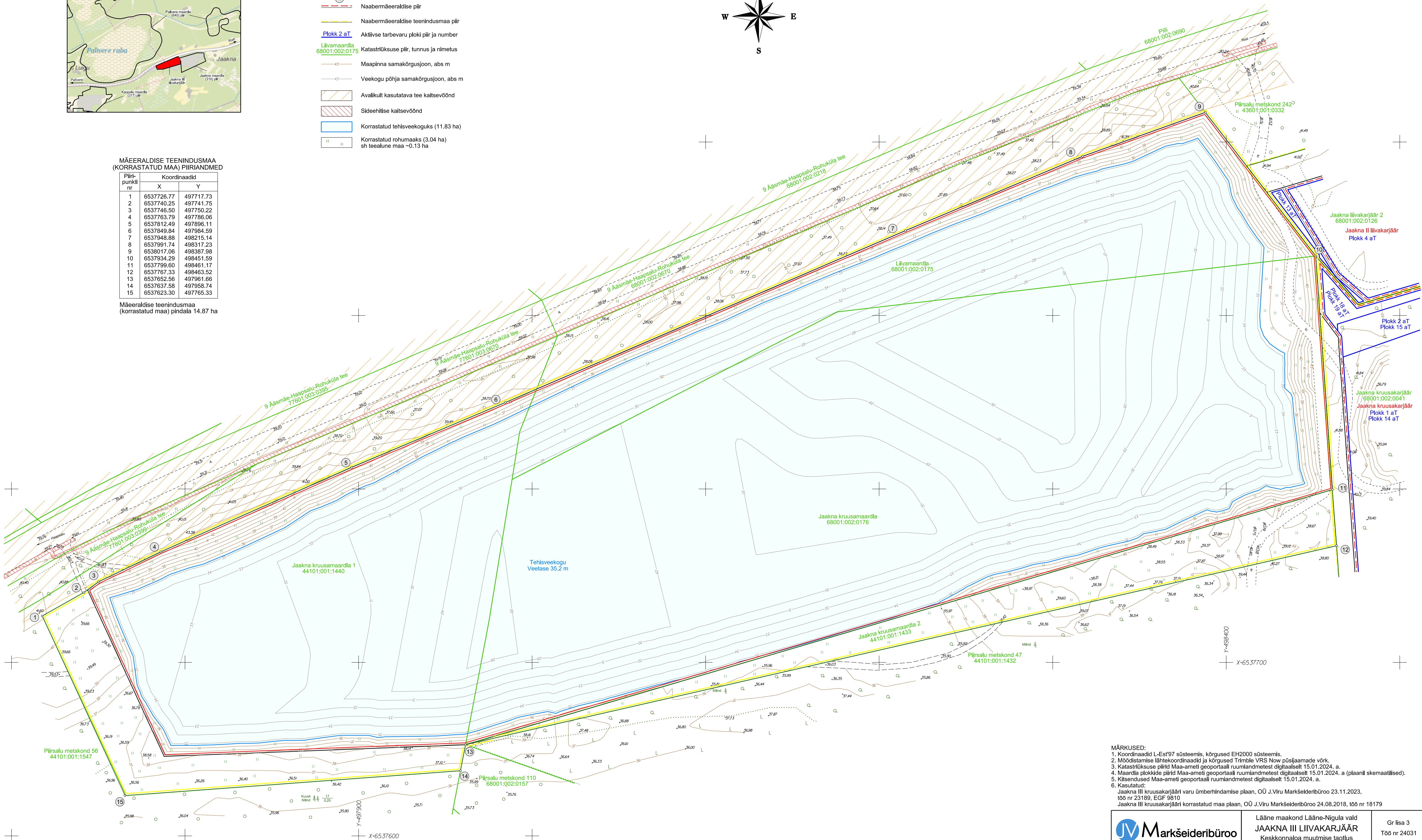
- Mäeerakdise piir
- Mäeerakdise teenindusmaa (korrastatud maa) piir, piiripunkt ja number
- Naabermäeerakdise piir
- Naabermäeerakdise teenindusmaa piir
- Plokk 2 aT Aktiivse tarbevaru plokki piir ja number
- Liivamaardla 68001:002:0175 Katastrilüksuse piir, tunnus ja nimetus
- Maapinna samakõrgusjoon, abs m
- Veekogu põhja samakõrgusjoon, abs m
- Avalikult kasutatava tee kaitsevõnd
- Sidehilise kaitsevõnd
- Korrastatud tehiseveekogu (11.83 ha)
- Korrastatud rohumaa (3.04 ha)
sh tealune maa ~0.13 ha



MÄEERAKDISE TEENINDUSMAA
(KORRASTATUD MAA) PIIRIANDMED

Piiri- punkt nr	Koordinaadid	
	X	Y
1	6537726.77	497717.73
2	6537740.25	497741.75
3	6537746.50	497750.22
4	6537763.79	497786.06
5	6537812.49	497896.11
6	6537849.84	497984.59
7	6537948.88	498215.14
8	6537991.74	498317.23
9	6538017.06	498387.98
10	6537934.29	498451.59
11	6537799.60	498461.17
12	6537767.33	498463.52
13	6537652.56	497961.66
14	6537637.58	497958.74
15	6537623.30	497765.33

Mäeerakdise teenindusmaa
(korrastatud maa) pindala 14.87 ha



- MÄRKUSED:
- Koordinaadid L-Est'97 süsteemis, kõrgused EH2000 süsteemis.
 - Möödistamise lähtekoordinaadid ja kõrgused Trimble VRS Now püsijaamade võrk.
 - Katastrilüksuse piiri Maa-ameti geoportaali ruumandmetest digitaalselt 15.01.2024. a.
 - Maardla plokide piiri Maa-ameti geoportaali ruumandmetest digitaalselt 15.01.2024. a (plaanil skemaatilised).
 - Kitsendused Maa-ameti geoportaali ruumandmetest digitaalselt 15.01.2024. a.
 - Kasutatud:
Jaakna III kruusakarjääri varu ümberhindamise plaan, OÜ J.Viru Markseidibüroo 23.11.2023.
töö nr 23189, EGF 9810
Jaakna III kruusakarjääri korrastatud maa plaan, OÜ J.Viru Markseidibüroo 24.08.2018, töö nr 18179

 OÜ J.Viru Markseidibüroo Tel: 634 4552 E-post: info@vmb.ee	Lääne maakond Lääne-Nigula vald JAAKNA III LIIVAKARJÄÄR Keskkonnala muutmise taotlus	Gr lisa 3 Töö nr 24031
	KORRASTATUD MAA PLAAN	Mõõtka: 1:1000 Formaat A1
Koostas: Kaupo Rõivasepp (allkirjastatud digitaalselt)	Tellija: SANDPIT OÜ Mäe 7, Põltsamaa 48105 Jõgeva maakond	Koostatud: 17.01.2024
Joonestas: Kaupo Rõivasepp (allkirjastatud digitaalselt)		
Kinnitas: Tõnis Kattel (allkirjastatud digitaalselt)		

